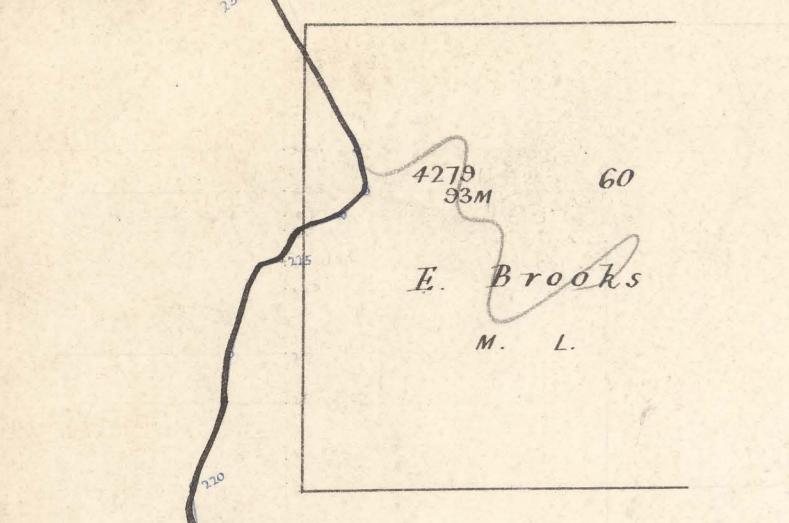
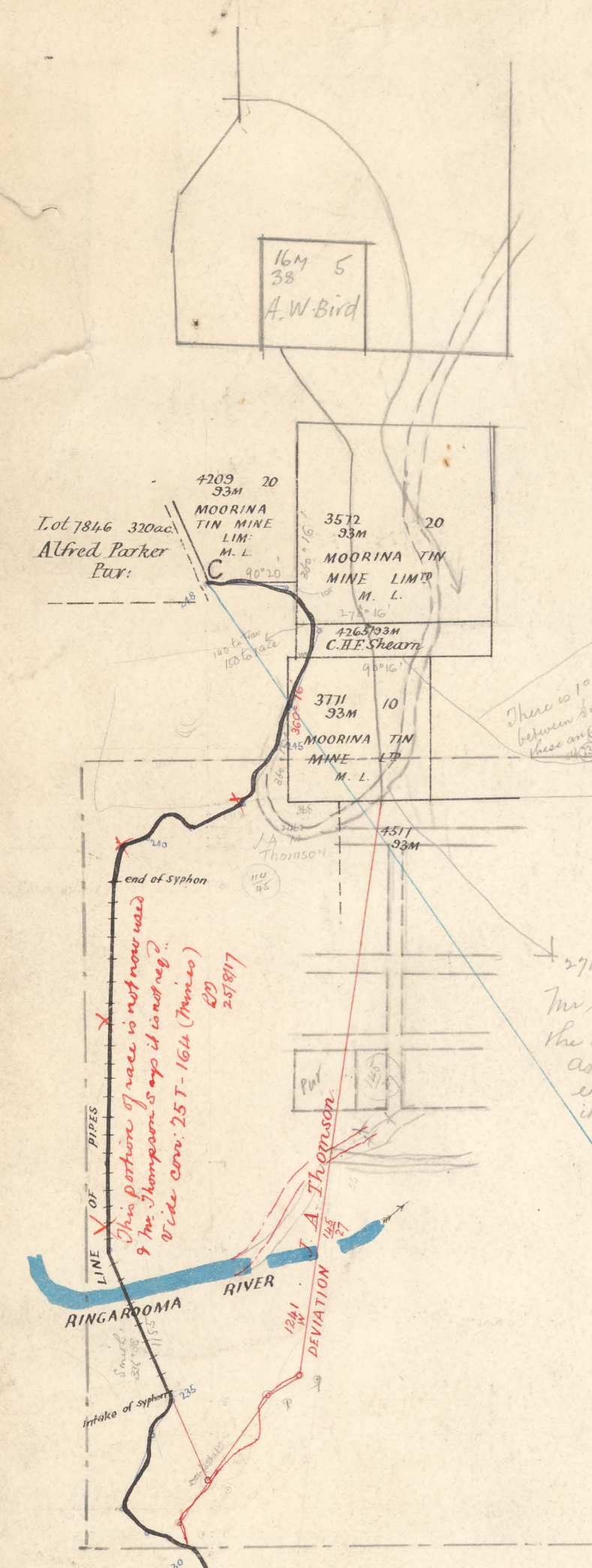



MINERAL.

County of Dorset Parishes of Weld & Moorina

Scale - 10 chains to an Inch



Plotted by C.P.P. 16.11.01
Finally extd. by C.P.P. 13.12.01
Entered on General plan by C.P.P. 13.12.01
DATE OF INSTRUCTION 13. 8. 1901
SURVEY COMMENCED 3 9 1901
FINISHED 18 9 1901
Duplicate finally for the Mines Dept. 18.12.01

Campbell Smith
Assistant Surveyor
Thomas Clark
DISTRICT SURVEYOR
4-11-01

total length of traverse 9m. 57c. 11lks.

REFERENCE TO TRAVERSE

NO.	BEARING.	DIST.	NO.	BEARING.	DIST.	NO.	BEARING.	DIST.	NO.	BEARING.	DIST.	NO.	BEARING.	DIST.
1	60	19	193	61	312	55	268	121	351	18	103	181	244	00
2	80	33	451	62	26	47	167	122	316	71	256	182	219	09
3	92	16	583	63	52	135	175	123	239	16	355	183	237	29
4	20	16	806	64	350	165	175	124	260	07	230	184	298	53
5	350	35	767	65	302	24	156	125	228	43	157	185	314	53
6	3	04	782	66	247	57	376	126	3	16	319	186	355	32
7	06	33	114	67	233	35	308	127	336	11	280	187	236	37
8	311	50	709	68	262	33	323	128	284	17	244	188	225	49
9	309	38	338	69	277	28	273	129	210	30	435	189	254	06
10	1	53	324	70	33	06	353	130	354	38	327	190	233	57
11	345	05	859	71	3	03	328	131	334	25	279	191	223	24
12	287	28	663	72	292	18	187	132	344	35	271	192	205	31
13	267	04	541	73	221	42	428	133	307	33	256	193	253	24
14	333	02	347	74	43	04	217	134	291	16	415	194	227	28
15	29	59	573	75	38	04	185	135	274	01	191	195	224	28
16	3	26	364	76	333	51	347	136	283	00	744	196	223	19
17	330	43	718	77	245	43	191	137	211	11	309	197	211	51
18	351	54	104	78	358	25	372	138	240	15	634	198	332	19
19	45	32	828	79	311	02	315	139	220	10	167	199	46	16
20	24	09	537	80	335	22	245	140	300	16	410	200	43	20
21	03	27	136	81	357	04	184	141	261	09	323	201	26	21
22	81	49	121	82	317	19	255	142	229	14	120	202	21	57
23	46	13	214	83	55	25	163	143	267	23	157	203	72	32
24	332	36	210	84	24	22	258	144	235	34	162	204	22	00
25	106	53	334	85	301	35	286	145	275	30	387	205	7	13
26	278	25	706	86	111	04	181	146	284	22	317	206	46	00
27	357	07	480	87	86	30	158	147	248	43	78	207	21	48
28	317	35	581	88	36	30	351	148	281	11	172	208	43	12
29	11	43	318	89	25	59	366	149	260	17	124	209	22	16
30	32	17	254	90	359	00	139	150	260	00	623	210	14	11
31	30	52	516	91	289	51	284	151	233	55	210	211	354	23
32	108	02	700	92	214	30	337	152	318	05	169	212	372	38
33	333	43	764	93	246	46	281	153	285	46	131	213	264	18
34	350	21	181	94	283	46	337	154	359	10	168	214	7	03
35	340	34	221	95	313	51	323	155	335	40	167	215	323	45
36	277	48	301	96	264	03	272	156	29	27	171	216	297	53
37	352	30	325	97	16	50	645	157	353	07	154	217	34	45
38	293	17	102	98	301	23	192	158	317	50	184	218	10	38
39	289	17	188	99	320	53	207	159	220	31	243	219	352	42
40	288	45	229	100	29	04	178	160	264	30	140	220	23	45
41	350	17	663	101	357	16	364	161	251	09	308	221	29	26
42	19	53	173	102	38	41	209	162	287	11	255	222	13	44
43	323	43	405	103	40	05	144	163	250	31	518	223	25	32
44	271	35	240	104	350	57	205	164	254	29	389	224	77	47
45	242	02	544	105	323	38	451	165	289	13	456	225	35	24
46	283	08	442	106	407	05	264	166	263	31	96	226	69	52
47	202	11	339	107	297	38	242	167	333	56	291	227	41	10
48	189	57	323	108	291	22	350	168	307	30	239	228	357	37
49	272	59	408	109	359	17	386	169	266	54	452	229	330	29
50	216	47	206	110	343	29	372	170	16	33	378	230	298	00
51	305	38	82	111	307	47	187	171	351	49	174	231	277	39
52	212	52	202	112	283	47	480	172	293	49	446	232	316	05
53	226	00	208	113	359	16	475	173	346	11	478	233	28	21
54	349	35	179	114	362	31	461	174	373	54	253	234	31	16
55	27	51	126	115	210	00	227	175	274	38	437	235	336	38
56	344	21	266	116	23	31	252	176	303	06	495	236	358	48
57	223	02	575	117	154	15	230	177	283	20	445	237	1	32
58	353	29	774	118	281	06	203	178	279	20	487	238	22	12
59	10	15	448	119	331	17	427	179	250	21	385	239	75	02
60	333	14	269	120	268	47	240	180	223	36	444	240	31	20

Handwritten notes: 'This road in mines office', '5/11/01', '9/6 for 6.11.01'

WATER RIGHTS
388
W

WATER RIGHT
388
W
Moose Lake Mine

160. **9. & .388. J. A. THOMSON.**
W. 93W.